



ČÍSLO REVIZE:	POPIS ZMĚNY / ODŮVODNĚNÍ:	DATUM:

ČÁST F

SOUŘADNICOVÝ SYSTÉM S-JTSK, VÝŠKOVÝ SYSTÉM Bpv

AUTORIZACE



OBJEDNATEL:	 <p>KRÁLOVÉHRADECKÝ KRAJ Pivovarské náměstí 1245, 500 03 HRADEC KRÁLOVÉ IČ: 708 89 546</p>
-------------	--

ZHOTOVITEL:  ADVISIA projekty a řízení dopravních staveb	ADVISIA, s.r.o. Perneroва 659/31a Praha 8 - Karlín, 186 00 www.advisia.cz, +420 730 190 190	NAVRHL / VYPRACOVAL:
		ZODPOVĚDNÝ PROJEKTANT:
		TECHNICKÁ KONTROLA:
		HLAVNÍ INŽENÝR PROJEKTU: Ing. Michal NĚMEC 

PODZHOTOVITEL: <p>Vladislav Janů geodetické práce Urbánkova 3363 143 00, Praha 4 IČ: 02080915 vjanu@upcmil.cz, +420 603 862 382</p>	ZAK. Č. KOOPERANTA:	NAVRHL / VYPRACOVAL: Vladislav JANŮ
		ZODPOVĚDNÝ PROJEKTANT: Ing. Ivo Vybíral
		TECHNICKÁ KONTROLA: Ing. Ivo Vybíral

AKCE:		ČÍSLO ZAKÁZKY:	18-009-A
III/3195 Kameničná - Jaroslav		DATUM:	05 / 2019
		REVIZE:	00
ČÍSLO OBJEKTU:	NÁZEV OBJEKTU:	STUPEŇ PD:	PARÉ:
F.1	Geodetická dokumentace	DSP / PDPS	



TECHNICKÁ ZPRÁVA

Název akce: **III/3195-Kameničná – Jaroslav**

Zadavatel: Geovap s.r.o.

Zhotovitel: Vladislav Janů – geodetické práce

Zadání

Jednalo se o určení 39 vličovacích bodů pro laserscanning silnice a následné zaměření tří propustků pod silnicí a dvou opěrných zdí.

• Terénní práce

Polohové a výškové určení vličovacích bodů bylo provedeno metodou GNSS ze dvou etap měření. Pokud měření nesplňovalo přesnost 2. třídy přesnosti byly body určeny ve třetí etapě. Zaměření propustků a opěrných zdí bylo provedeno totální stanicí z vličovacích bodů.

• Zpracování

Výpočetní práce byly provedeny v programu Groma. Zpracování zaměřených údajů z totální stanice bylo provedeno pomocí programu AutoCAD s geodetickou nadstavbou GeoWin. Výsledkem je účelová mapa v měřítku 1:500 se zobrazením zaměřené situace ve 3D. Zobrazení předmětů měření a jejich vyznačení mapovými značkami bylo provedeno podle ČSN 013411 „Mapy velkých měřítek – kreslení a značky“.

Dodací a kvalitativní podmínky jsou v souladu s platnými předpisy pro geodetické a kartografické výkony, stanovené vyhláškou ČÚZK č. 31/1995 Sb., kterou se provádí zákon č. 200/1994 Sb. o zeměměřičství a svými náležitostmi a přesností odpovídá podmínkám, dohodnutým s objednatelem. Mezní odchylky, stanovené pro jednotlivé úkony, nebyly překročeny.

Použité přístroje: **Topcon GPT 7501, aparatura GPS Sokkia GCX2**
Souřadnicový systém: **S-JTSK**
Výškový systém: **Bpv**
Stav zaměření ke dni: **25.4.2018**

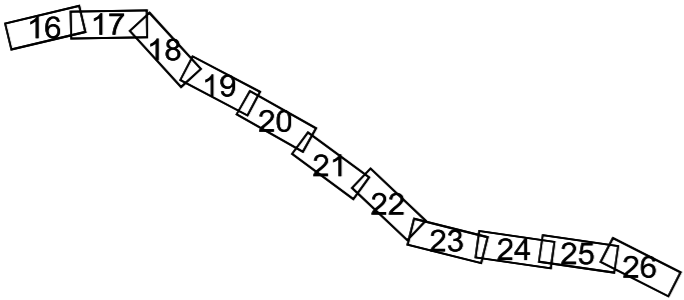
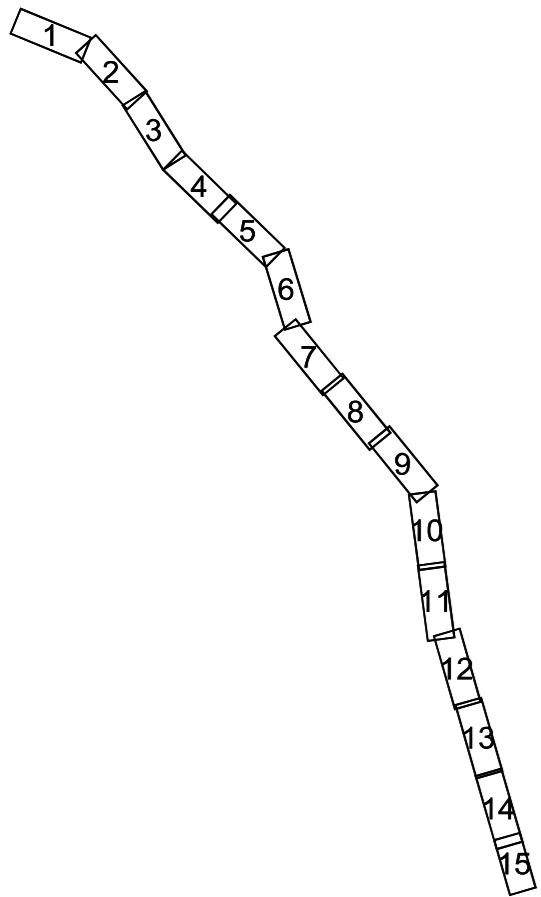
V Praze dne: 2.7.2018
Zpracoval: V. Janů

Vladislav Janů
geodetické práce
URBÁNKOVA 3363, 143 00 PRAHA 4
IČO: 02080915, tel. 603 862 382

Ověřil: Ing. Ivo Vybíral




III/3195 Kameničná – Jaroslav



LEGENDA:

text	Popis~ČÍSLO_POPISNÉ	SVODIDLO	Zn.kultury~sad
text	Popis~Poznámky,odkazy	ter.hrana~zakryt.nadz.	Doprav.znač.~na_stožáru
text	Popis~POVRCHŮ	TERÉNNÍ_HRANA	Doprav.znač.~na_obj.
text	Popis~Poznámky_k_řešení	ter.pata~zakryt.nadz.	mimoČSN~keř
text	Popis~STAV.OBJEKTŮ	TERÉNNÍ_PATA	mimoČSN~koš
text	Nadm.výška_tisk	Hladina_vod.ploch~zakryt.nadz.	Místní_tabule
text	El.ved.nerozliš.~nadz.vedení_dokum.	Hladina_vod.ploch~vidit.nadzem.	Mezník,označník
		HLADINA	Pomník,socha,zvonice
		ZÁBRADLÍ	Směr_vod.toku,výpadovky
		Neob.náplň~odvod.žlab	Střed_před.mal.rozsahu
		Vodor.dopr.značení~ostatní	ing.sítě~Symbol_transformátor
		PLOT_DRÁTĚNÝ_VZOR	mimoČSN~zrcadlo
		PLOT_DŘEVĚNÝ_VZOR	ing.sítě~Hydrant~nadzemní
		PLOT_KOVOVÝ_VZOR	ing.sítě~Šachta~kanalizační
		Plot_neroz.holý	ing.sítě~Vpust
		PLOT_NEROZLIŠ.VZOR	ing.sítě~Konzola_nadz.vedení
		PLOT_VSTUP_NA_POZEMEK	ing.sítě~Lampa~na_stožáru
		PLOT_ZDĚNÝ_VZOR	ing.sítě~Orient.sloupek
		PLOT_ŽIVÝ_VZOR	ing.sítě~Priska
		ZELEŇ_ROZHR.KULTUR	ing.sítě~Šachta~nerozlišená
		ZELEŇ_SOUV.POROST	ing.sítě~Sloup~betonový
	zeleně~Strom_jednotlivý		ing.sítě~Sloup~dřevěný
	zeleně~Strom_jehličnatý		ing.sítě~Sloup~kovový
	zeleně~Strom_listnatý		ing.sítě~Sloup~nerozlišený
	zeleně~Strom_ovocný		ing.sítě~Sloup~přihradový
	Zn.kultury~les		ing.sítě~Šoupě~nerozlišené
	Zn.kultury~louka		ing.sítě~Střešní_k_nadz.vedení
	Zn.kultury~orná_půda		Studna_neroz.
	Zn.kultury~park		

Název zakázky:	III/3195 Kameničná – Jaroslav - zaměření		
Číslo zakázky:	DB25	INVESTOR:	ADVISA s.r.o.
Číslo investora:		TERMIN MĚŘENÍ:	18.4.2018
		VYKRESLENO:	5/2018
		MĚŘIL:	Ing. Bohumil Kouřim
		VYPRACOVAL:	Ing. Otakar Šenk
		SOUŘADNÝ SYSTÉM:	JTSK
		VÝŠKOVÝ SYSTÉM:	Balt po vyrovnaní
		LOKALITA:	III/3195



www.geovap.cz info@geovap.cz tel. +420 466 024 111

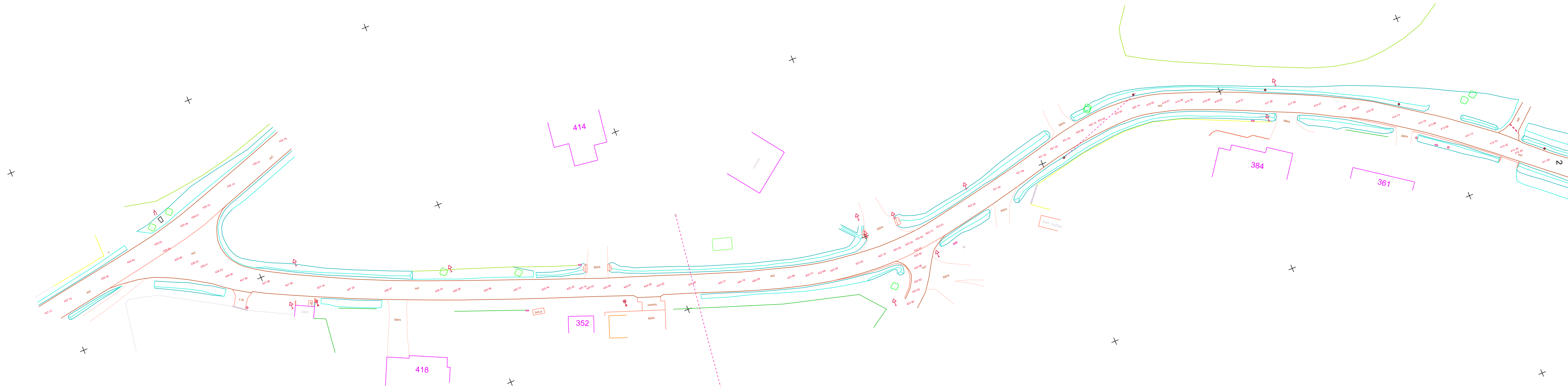
Cechovo náb. 1790 , Pardubice 530 03



GEOVAP

0

50

M 1 : 500




Název zakázky: III/3195 Kameničná – Jaroslav - zaměření			
Číslo zakázky: DB25	Číslo investora: -	INVESTOR: ADVISIA s.r.o.	
Číslo investora: -		TERMIN MĚŘENÍ: 18.4.2018	
		VYKRESLENO: 5/2018	
www.geovap.cz info@geovap.cz tel.+420 466 024 111		MĚŘIL: Ing. Bohumil Kouřim	
Cechovo náb. 1790 , Pardubice 530 03		VYPRACOVAL: Ing. Otakar Šenk	
 GEOVAP		SOUŘADNÝ SYSTÉM: JTSK	M 1 : 500
		VÝŠKOVÝ SYSTÉM: Balt po vyrovnání	
0  50		LOKALITA: III/3195	




www.geovap.cz info@geovap.cz tel.+420 466 024 111
Čechovo náb. 1790 , Pardubice 530 03



Název zakázky:	III/3195 Kameničná – Jaroslav - zaměření		
Číslo zakázky:	DB25	INVESTOR: ADVISIA s.r.o.	
Číslo investora:	-	TERMIN MĚŘENÍ: 18.4.2018	
		VYKRESLENO: 5/2018	
www.geovap.cz info@geovap.cz tel.+420 466 024 111	MĚŘIL: Ing. Bohumil Kouřim		
Čechovo náb. 1790, Panklůvce 530 03	VYPRACOVAL: Ing. Otakar Šenk		
 GEOVAP	SOUDRADNÝ SYSTÉM: JTSK		M 1 : 500
	VÝŠKOVÝ SYSTÉM: Balt po vyrovnání		
	LOKALITA: III/3195		



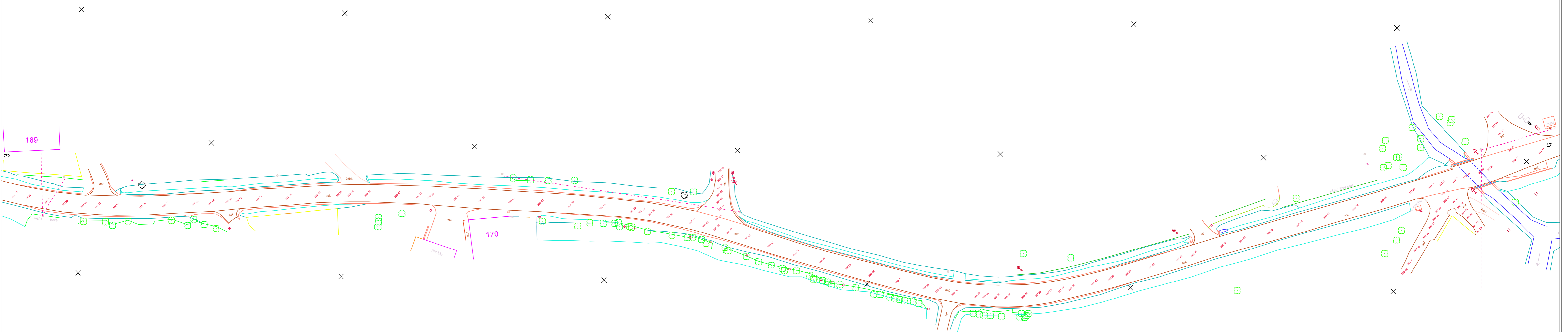
Název zakázky:		III/3195 Kameničná – Jaroslav - zaměření	
Číslo zakázky:	DB25	INVESTOR:	ADVISA s.r.o.
Číslo investora:	-	TERMIN MĚŘENÍ:	18.4.2018
		VYKRESLENO:	5/2018
www.geovap.cz info@geovap.cz tel.+420 466 024 111		MĚŘIL:	Ing. Bohumil Kouřim
 Čechovo náb. 1790, Pardubice 530 03		VYPRACOVAL:	Ing. Otakar Šenk
GEOVAP		SOUŘADNÝ SYSTÉM:	JTSK
0 50		VÝŠKOVÝ SYSTÉM:	Balt po vyrovnání
		LOKALITA:	III/3195
		M 1 : 500	



www.geovap.cz info@geovap.cz tel.+420 466 024 111
Čechovo náb. 1790, Pardubice 530 03

0 50

M 1 : 500



Název zakázky:		III/3195 Kameničná – Jaroslav - zaměření	
Číslo zakázky:	DB25	INVESTOR:	ADVISIA s.r.o.
Číslo investora:	-	TERMIN MĚŘENÍ:	18. 4. 2018
		VYKRESLENO:	5/2018
www.geovap.cz info@geovap.cz tel.+420 666 024 111		MĚŘIL:	Ing. Bohumil Kouřim
Čechovo náb. 1790 , Paudubice 530 03		VYPRACOVAL:	Ing. Otakar Šenk
 GEOVAP		SOUŘADNÝ SYSTÉM:	JTSK
		VÝŠKOVÝ SYSTÉM:	Balt po vyrovnání
		LOKALITA:	III/3195
		M 1 : 500	

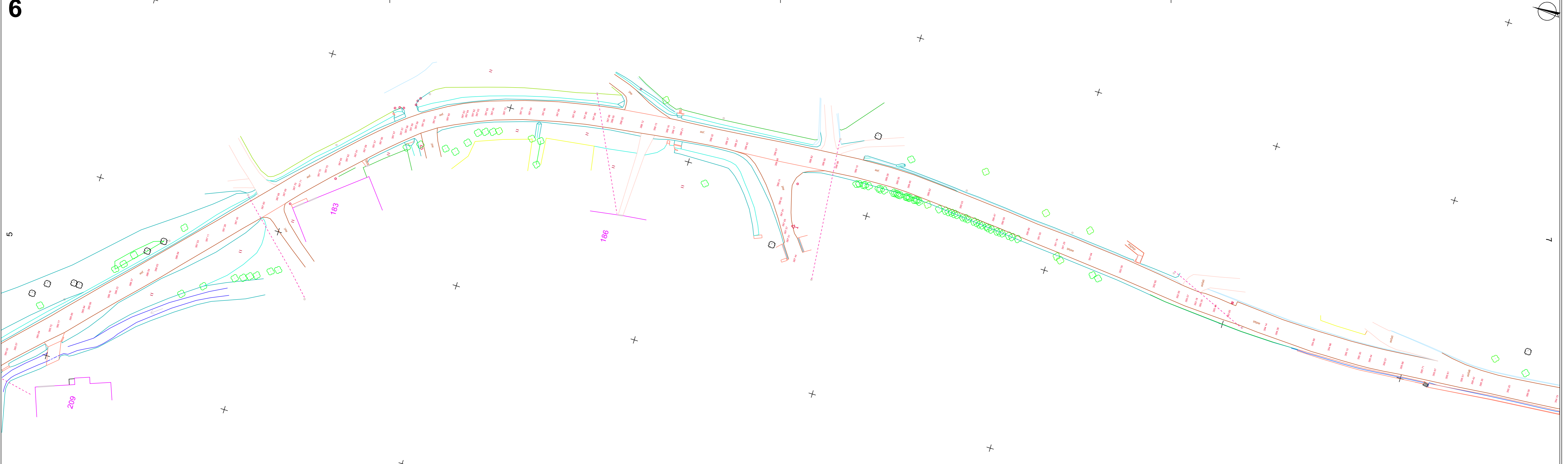


www.geovap.cz info@geovap.cz tel.+420 466 024 111
Čechovo náb. 1790 , Pardubice 530 03

4



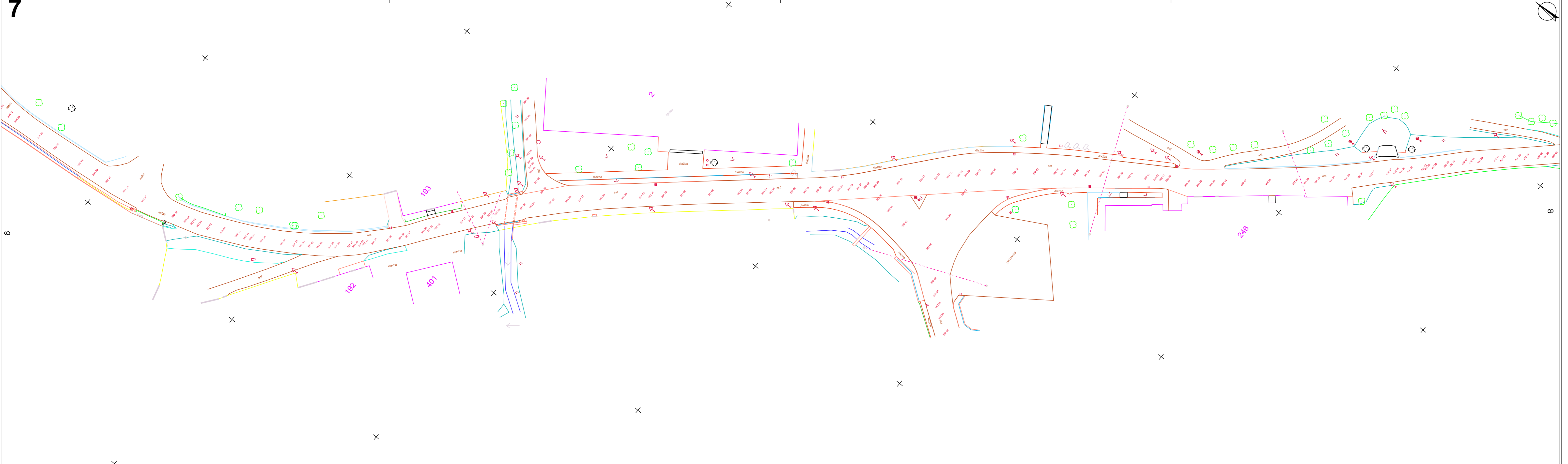
www.geovap.cz info@geovap.cz tel.+420 466 01 111
Čechovo náb. 1790 , Pardubice 530 03
GEOVAR



Název zakázky:		III/3195 Kameničná – Jaroslav - zaměření	
Číslo zakázky:	DB25	INVESTOR: ADVISIA s.r.o.	
Číslo investora:	-	TERMÍN MĚŘENÍ: 18.4.2018	
		VYKRESLENO: 5/2018	
www.geovap.cz info@geovap.cz tel.+420 466 024 111		MĚŘIL: Ing. Bohumil Kouřim	
Čečovo nář. 1790 , Pardubice 530 03		VYPRACOVAL: Ing. Otakar Šenk	
 GEOVAP		SOUŘADNÝ SYSTÉM: JTSK	M 1 : 500
		VÝŠKOVÝ SYSTÉM: Balt po vyrovnání	
		LOKALITA: III/3195	



www.geovap.cz info@geovap.cz tel.+420 466 024 111
Čechovo náb. 1790, Pardubice 530 03



Název zakázky:	III/3195 Kameničná – Jaroslav - zaměření		
Číslo zakázky:	DB25	INVESTOR:	ADVISIA s.r.o.
Číslo investora:	-	TERMIN MĚŘENÍ:	18.4.2018
		VYKRESLENO:	5/2018
		MĚŘIL:	Ing. Bohumil Kouřim
		VYPRACOVAL:	Ing. Otakar Šenk
		SOUŘADNÝ SYSTÉM:	JTSK
		VÝŠKOVÝ SYSTÉM:	Balt po vyrovnání
		LOKALITA:	III/3195




www.geovap.cz info@geovap.cz tel. +420 466 024 111
Čechovo náb. 1790, Pardubice 530 03

0 50

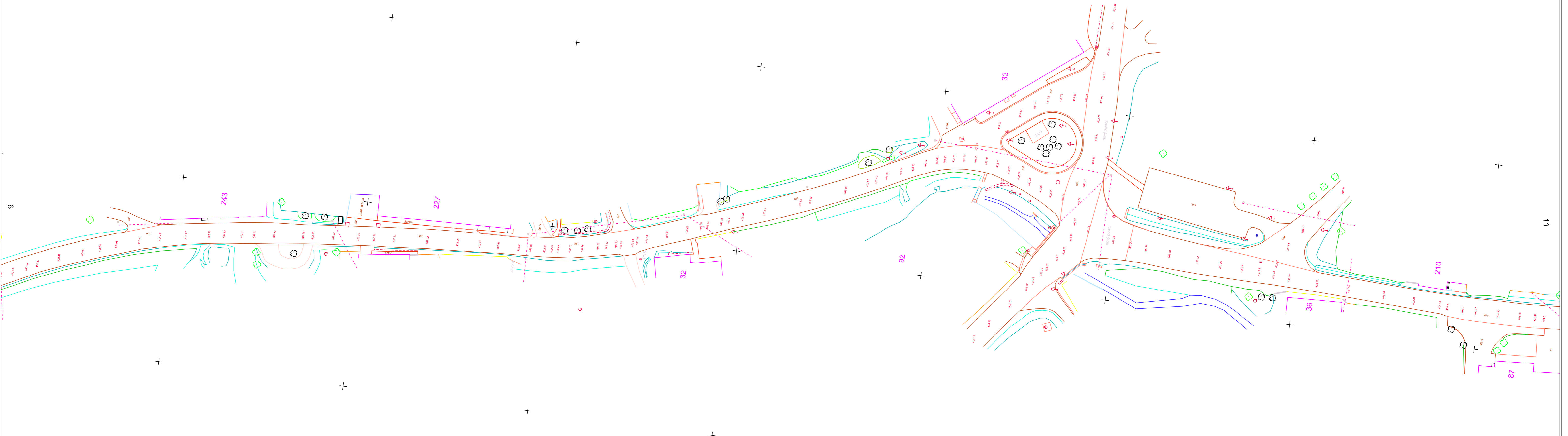
M 1 : 500



Název zakázky:		III/3195 Kameničná – Jaroslav - zaměření	
Číslo zakázky:	DB25	INVESTOR:	ADVISIA s.r.o.
Číslo investora:	-	TERMIN MĚŘENÍ:	18. 4. 2018
		VYKRESLENO:	5/2018
www.geovap.cz, info@geovap.cz, tel: +420 466 024 111		MĚŘIL:	Ing. Bohumil Kouřim
Čechovo nám. 1790, Paudovice 530 03		VYPRACOVAL:	Ing. Otakar Šenk
 GEOVAP		SOUDRADNÝ SYSTÉM:	JTSK
		VÝŠKOVÝ SYSTÉM:	Balit po vyrovnaní
		LOKALITA:	III/3195
		M 1 : 500	




Název zakázky: III/3195 Kameničná – Jaroslav - zaměření		INVESTOR: ADVISIA s.r.o.	
Číslo zakázky: DB25		TERMIN MĚŘENÍ: 18.4.2018	
Číslo investora: -		VYKRESLENO: 5/2018	
 www.geovap.cz info@geovap.cz tel.+420 466 024 111 Čechovo náb. 1790 , Pardubice 530 03		MĚŘIL: Ing. Bohumil Kourřim	
		VYPRACOVAL: Ing. Otakar Šenk	
		SOUŘADNÝ SYSTÉM: JTSK	
		VÝŠKOVÝ SYSTÉM: Balt po vyrovnání	
LOKALITA: III/3195		M 1 : 500	






Název zakázky:		III/3195 Kameničná – Jaroslav - zaměření	
Číslo zakázky:	DB25	INVESTOR: ADVISIA s.r.o.	
Číslo investora:	-	TERMIN MĚŘENÍ: 18.4.2018	
		VYKRESLENO: 5/2018	
www.geovap.cz info@geovap.cz tel.+420 466 024 111		MĚŘIL: Ing. Bohumil Kouřim	
Čechovo náb. 1790, Pardubice 530 03		VYPRACOVAL: Ing. Otakar Šenk	
		SOUŘADNÝ SYSTÉM: JTSK	
		VÝŠKOVÝ SYSTÉM: Balt po vyrovnání	
		LOKALITA: III/3195	M 1 : 500





Název zakázky: III/3195 Kameničná – Jaroslav - zaměření			
Číslo zakázky: DB25	Číslo investora: -	INVESTOR: ADVISIA s.r.o.	
		TERMIN MĚŘENÍ: 18.4.2018	
VYKRESLENO: 5/2018			
MĚŘIL: Ing. Bohumil Kouřim			
VYPRACOVAL: Ing. Otakar Šenk			
SOUŘADNÝ SYSTÉM: JTSK			
VÝŠKOVÝ SYSTÉM: Balt po vyrovnání			
LOKALITA: III/3195			
		M 1 : 500	

www.geovap.cz, info@geovap.cz, tel.+420 466 024 111	
Čechovo náb. 1790 , Pardubice 530 03	
	GEOVAP
	

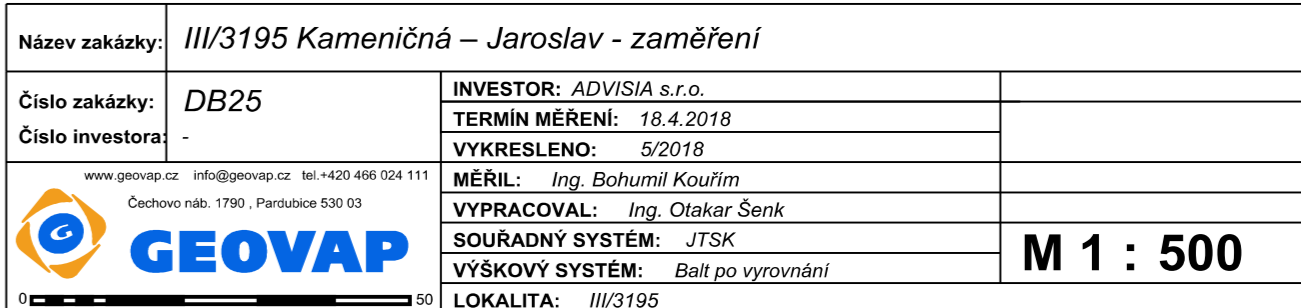



Název zakázky:	III/3195 Kameničná – Jaroslav - zaměření		
Číslo zakázky:	DB25	INVESTOR:	ADVISIA s.r.o.
Číslo investora:	-	TERMIN MĚŘENÍ:	18.4.2018
		VYKRESLENO:	5/2018
		MĚŘIL:	Ing. Bohumil Kouřim
		VYPRACOVAL:	Ing. Otakar Šenk
		SOUŘADNÝ SYSTÉM:	JTSK
		VÝŠKOVÝ SYSTÉM:	Balt po vyrovnání
		LOKALITA:	III/3195



www.geovap.cz info@geovap.cz tel. +420 466 024 111
Čechovo náb. 1790, Pardubice 530 03


M 1 : 500




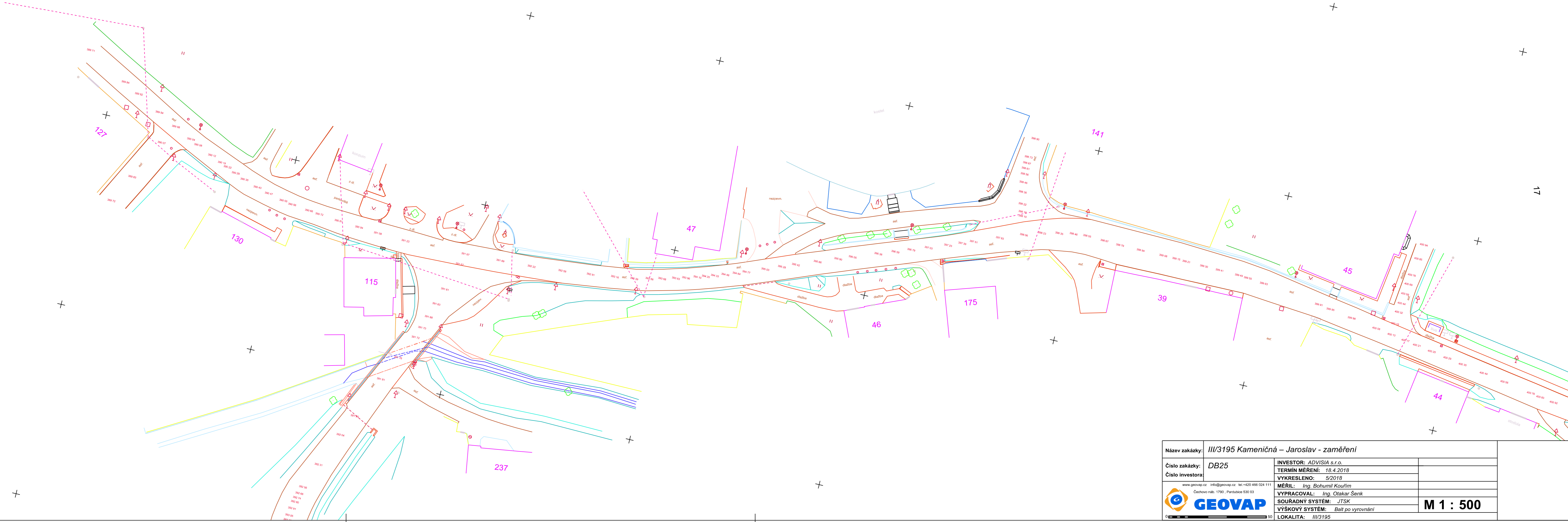


Název zakázky:		III/3195 Kameničná – Jaroslav - zaměření	
Číslo zakázky:	DB25	INVESTOR:	ADVISIA s.r.o.
Číslo investora:	-	TERMIN MĚŘENÍ:	18. 4. 2018
www.geovap.cz, info@geovap.cz, tel: +420 466 024 111		VYKRESLENO:	5/2018
Čechovo hřb. 1790, Pandulovice 530 03		MĚŘIL:	Ing. Bohumil Kouřim
 GEOVAP		VYPRACOVAL:	Ing. Otakar Šenk
		SOUŘADNÝ SYSTÉM:	JTSK
		VÝŠKOVÝ SYSTÉM:	Balt po vyrovnání
0  50		LOKALITA:	III/3195
		M 1 : 500	

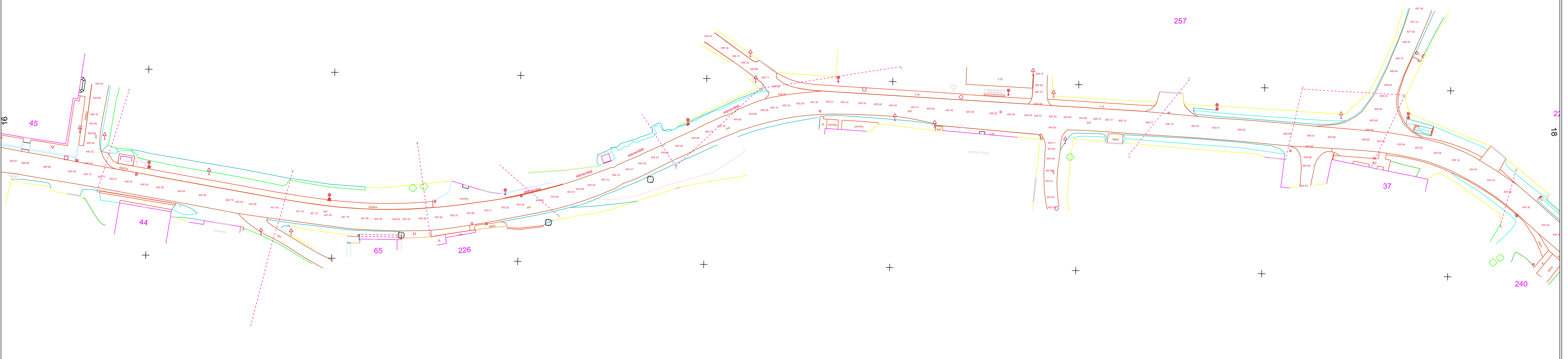




Název zakázky:	III/3195 Kameničná – Jaroslav - zaměření			<div>M 1 : 500</div>
Číslo zakázky:	DB25	INVESTOR:	ADVISIA s.r.o.	
Číslo investora:	-	TERMIN MĚŘENÍ:	18.4.2018	
<div><div></div><div>GEOVAP</div><div><small>www.geovap.cz info@geovap.cz tel.+420 466 024 111 Čechovo náb. 1790 , Pardubice 530 03</small></div></div>		VYKRESLENO:	5/2018	
		MĚŘIL:	Ing. Bohumil Kouřim	
		VYPRACOVAL:	Ing. Otakar Šenk	
		SOUŘADNÝ SYSTÉM:	JTSK	
		VÝŠKOVÝ SYSTÉM:	Balt po vyrovnání	
		LOKALITA:	III/3195	



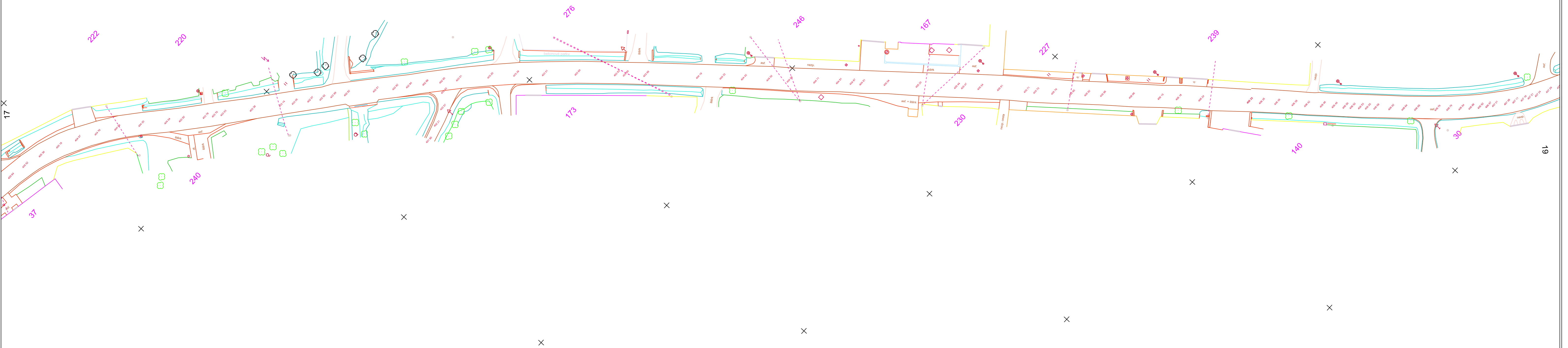
Název zakázky:	III/3195 Kameničná – Jaroslav - zaměření		
Číslo zakázky:	DB25	INVESTOR:	ADVISIA s.r.o.
Číslo investora:		TERMIN MĚŘENÍ:	18.4.2018
		VYKRESLENO:	5/2018
		MĚŘIL:	Ing. Bohumil Kouřim
		VYPRACOVAL:	Ing. Otakar Šenk
		SOUŘADNÝ SYSTÉM:	JTSK
		VÝŠKOVÝ SYSTÉM:	Balt po vyrovnání
		LOKALITA:	III/3195
		M 1 : 500	



Název zakázky:	III/3195 Kameničná – Jaroslav - zaměření		
Číslo zakázky:	DB25	INVESTOR:	ADVISIA s.r.o.
Číslo investora:		TERMIN MĚŘENÍ:	18.4.2018
		VYKRESLENO:	5/2018
		MĚŘIL:	Ing. Bohumil Kouřim
		VYPRACOVAL:	Ing. Otakar Šenk
		SOUŘADNÝ SYSTÉM:	JTSK
		VÝŠKOVÝ SYSTÉM:	Balt po vyrovnání
		LOKALITA:	III/3195
		M 1 : 500	





www.geovap.cz info@geovap.cz tel. +420 466 024 111
Čechovo náb. 1790, Pardubice 530 03

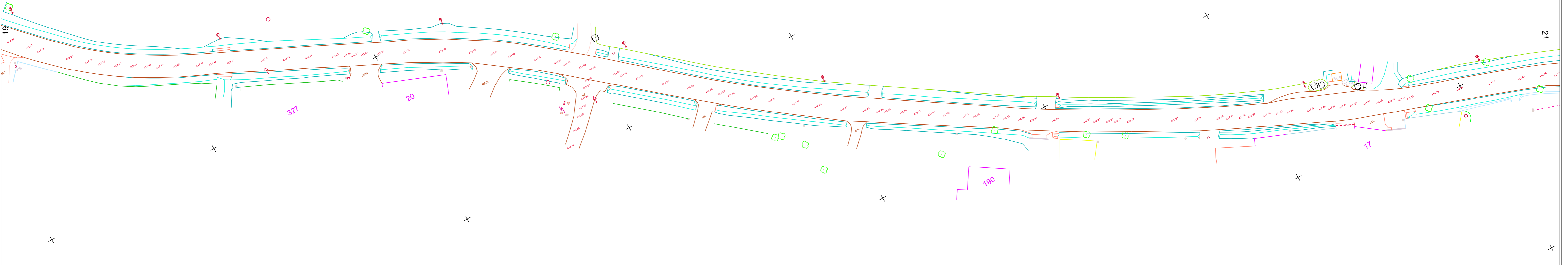


Název zakázky:	III/3195 Kameničná – Jaroslav - zaměření		
Číslo zakázky:	DB25	INVESTOR:	ADVISIA s.r.o.
Číslo investora:		TERMIN MĚŘENÍ:	18.4.2018
		VYKRESLENO:	5/2018
		MĚŘIL:	Ing. Bohumil Kouřim
		VYPRACOVAL:	Ing. Otakar Šenk
		SOUŘADNÝ SYSTÉM:	JTSK
		VÝŠKOVÝ SYSTÉM:	Balt po vyrovnání
		LOKALITA:	III/3195
		M 1 : 500	








Název zakázky:	III/3195 Kameničná – Jaroslav - zaměření		
Číslo zakázky:	DB25	INVESTOR: ADVISIA s.r.o.	
Číslo investora:		TERMIN MĚŘENÍ: 18.4.2018	
		VYKRESLENO: 5/2018	
www.geovap.cz info@geovap.cz tel +420 496 024 111		MĚŘIL: Ing. Bohumil Kouřim	
Cechova náb. 1790 , Pardubice 530 03		VYPRACOVAL: Ing. Otakar Šenk	
 GEOVAP		SOUŘADNÝ SYSTÉM: JTSK	M 1 : 500
0  50		VÝŠKOVÝ SYSTÉM: Balt po vyrovnaní	
		LOKALITA: III/3195	

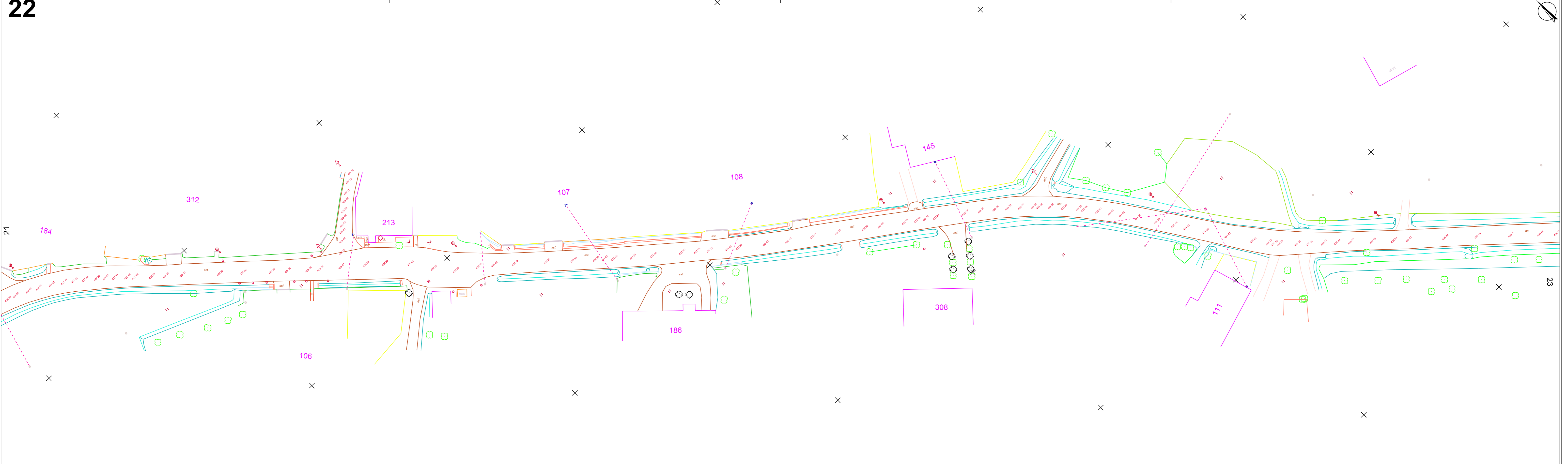


Název zakázky:	III/3195 Kameničná – Jaroslav - zaměření		
Číslo zakázky:	DB25	INVESTOR:	ADVISA s.r.o.
Číslo investora:		TERMIN MĚŘENÍ:	18.4.2018
		VYKRESLENO:	5/2018
		MĚŘIL:	Ing. Bohumil Kouřim
		VYPRACOVAL:	Ing. Otakar Šenk
		SOUŘADNÝ SYSTÉM:	JTSK
		VÝŠKOVÝ SYSTÉM:	Balt po vyrovnání
		LOKALITA:	III/3195
		M 1 : 500	



Název zakázky:		III/3195 Kameničná – Jaroslav - zaměření	
Číslo zakázky:	DB25	INVESTOR:	ADVISIA s.r.o.
Číslo investora:		TERMIN MĚŘENÍ:	18.4.2018
		VYKRESLENO:	5/2018
www.geovap.cz info@geovap.cz tel +420 466 024 111		MĚŘIL:	Ing. Bohumil Kouřim
	Cechovo náb. 1790, Pardubice 530 03	VYPRACOVAL:	Ing. Otakar Šenk
		SOUŘADNÝ SYSTÉM:	JTSK
		VÝŠKOVÝ SYSTÉM:	Balt po vyrovnání
		LOKALITA:	III/3195
0 50		M 1 : 500	

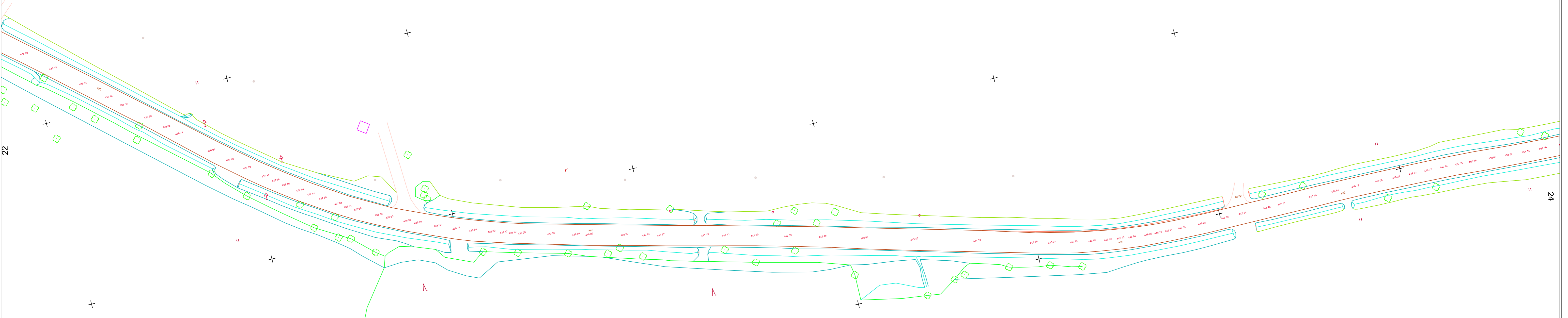






Název zakázky:	III/3195 Kameničná – Jaroslav - zaměření		
Číslo zakázky:	DB25	INVESTOR:	ADVISA s.r.o.
Číslo investora:		TERMIN MĚŘENÍ:	18.4.2018
		VYKRESLENO:	5/2018
		MĚŘIL:	Ing. Bohumil Kouřim
		VYPRACOVAL:	Ing. Otakar Šenk
		SOUŘADNÝ SYSTÉM:	JTSK
		VÝŠKOVÝ SYSTÉM:	Balt po vyrovnání
		LOKALITA:	III/3195
		M 1 : 500	



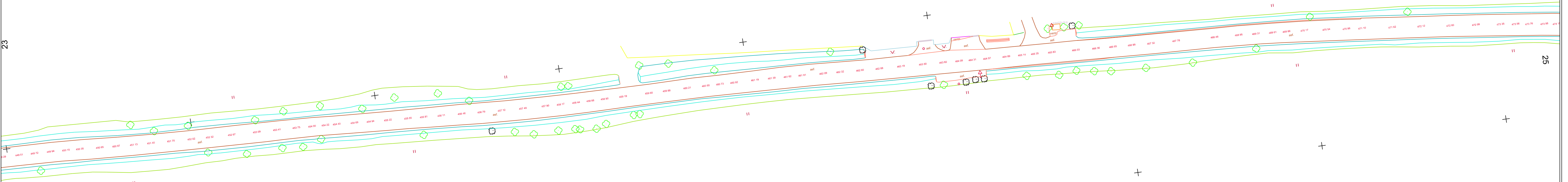
www.geovap.cz info@geovap.cz tel.+420 466 024 111
Čechovo náb. 1790 , Pardubice 530 03



Název zakázky:		III/3195 Kameničná – Jaroslav - zaměření	
Číslo zakázky:	DB25	INVESTOR:	ADVISIA s.r.o.
Číslo investora:		TERMIN MĚŘENÍ:	18.4.2018
		VYKRESLENO:	5/2018
www.geovap.cz info@geovap.cz tel +420 466 024 111		MĚŘIL:	Ing. Bohumil Kouřim
	Cechovo náb. 1790, Pardubice 530 03	VYPRACOVAL:	Ing. Otakar Šenk
		SOUŘADNÝ SYSTÉM:	JTSK
		VÝŠKOVÝ SYSTÉM:	Balt po vyrovnání
		LOKALITA:	III/3195
		M 1 : 500	
0 50			






www.geovap.cz info@geovap.cz tel.+420 466 024 111
Čechovo náb. 1790 , Pardubice 530 03



Název zakázky:		III/3195 Kameničná – Jaroslav - zaměření	
Číslo zakázky:	DB25	INVESTOR: ADVISIA s.r.o.	
Číslo investora:		TERMIN MĚŘENÍ: 18.4.2018	
		VYKRESLENO: 5/2018	
www.geovap.cz info@geovap.cz tel.+420 626 024 111		MĚŘIL: Ing. Bohumil Kouřim	
Čechovo náb. 1790, Pardubice 530 03		VYPRACOVAL: Ing. Otakar Šenk	
		SOUŘADNÝ SYSTÉM: JTSK	
0 50		VÝŠKOVÝ SYSTÉM: Balt po vyrovnání	M 1 : 500
		LOKALITA: III/3195	






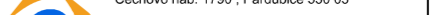
Název zakázky: III/3195 Kameničná – Jaroslav - zaměření			
Číslo zakázky: DB25	Číslo investora:	INVESTOR: ADVISIA s.r.o.	
		TERMIN MĚŘENÍ: 18.4.2018	
VYKRESLENO: 5/2018			
MĚŘIL: Ing. Bohumil Kouřim			
VYPRACOVAL: Ing. Otakar Šenk			
SOUŘADNÝ SYSTÉM: JTSK			
VÝŠKOVÝ SYSTÉM: Balt po vyrovnání			
LOKALITA: III/3195		M 1 : 500	
www.geovap.cz info@geovap.cz tel.+20 466 024 111			
Čechovice náb. 1790 , Pardubice 530 03			
 GEOVAP			
			



www.geovap.cz info@geovap.cz tel.+420 466 024 111
Čechovo náb. 1790 , Pardubice 530 03

0 50



Název zakázky:	III/3195 Kameničná – Jaroslav - zaměření		
Číslo zakázky:	DB25	INVESTOR: ADVISIA s.r.o.	
Číslo investora:		TERMIN MĚŘENÍ: 18.4.2018	
		VYKRESLENO: 5/2018	
www.geovap.cz info@geovap.cz tel.+420 466 024 111 Čechovo náb. 1790, Pardubice 530 03		MĚŘIL: Ing. Bohumil Kouřim	
 GEOVAP 		VYPRACOVAL: Ing. Otakar Šenk	
		SOUDRNÝ SYSTÉM: JTSK	
		VÝŠKOVÝ SYSTÉM: Balt po vyrovnaní	
		LOKALITA: III/3195	M 1 : 500